



Lavangen Fjellvandrerslag - 24 år
1990-2014



Turprogram 2014

Se også: www.fjellvandrerslaget.no



Vinterturer

Tur 1: MÅNESKINNSTUR TIL GAPAHUKEN I STORMYRA

Dato: Onsdag 12. februar 2014

Lengde: 3,7 km

Oppmøte: Parkering Lapphaugvannet kl. 18.00

Turleder: Jørn Rydningen, 901 23 265

For hvem: Familievennlig, tilpasset de minste.

Info om turen: Oppmøte på parkeringsplassen ved Lapphaugvannet. Vi bruker ca. 1 time til gapahuken. Er det klart vær, så får vi en fantastisk fin tur.



Tur 2: Å – FJELLKYSTEN, ”LOMMELYKTTUR”

Dato: Torsdag 20. februar 2014

Lengde: 1,5 km

Oppmøte: Å kl. 18.00

Turleder: Lena Pedersen 918 16 769, Ingrid Hammer 958 12 782

For hvem: Familievennlig, tilpasset de minste.

Info om turen: Start i området ved gården til Tor Erik Lind. Vi går langs ruta til kulturstien. Dersom det er kommet mye snø, får vi trakka løype med scooter. På eller ved Fjellkysten blir det varm kakao/kaffe.



Vinterturer

Tur 3: SKAVMODALEN – HOLMAN/SANDESELVA Alternativ tur er Fjordbotneidet

Dato: Lørdag 15. mars 2014

Lengde: 8 km

Oppmøte: Skavmodalen kl 10.00

Turledere: Per Rydningen 415 74 967, Mats Melkild Sjøseth 416 43 656

For hvem: Familievennlig tur. Denne turen blir lagt opp slik at bevegelseshemmede kan være med. Det vil bli satt opp scootertransport. Vi gjør oppmerksom på at de som ønsker dette må ta kontakt med turleder minst ei uka i forkant.

Info om turen: Turen starter fra Skavmodalen og følger idrettslagets trase utover Lotternesmyran. Liten rast ved Påskehågen før vi kjører ned til Holman, hvor vi har en lengre rast og koser oss med det som er medbrakt i sekkene våre. Alt etter hvordan været blir, så er det også åpent for tur opp til Fjordbotneidet. Det blir avgjort etter at vi ser hvordan været blir.



Tur 4: SIGNALDALEN – GAPPO – ROSTAD

Dato: Fredag 28. – søndag 30. mars 2014

Lengde: 11 + 20 + 12 km

Oppmøte: Servicebygget (kommunehuset) på Tennevoll fredag kl. 12.00

Turledere: Arnljot Teigland 915 90 416, Per Thrane 951 22 380

For hvem: Bør ha en del skitrening, samt være vant å bære sekk.

Info om turen: Vi kjører opp Signaldalen til Rognli gård fredag ettermiddag. Derfra går det opp langs Paraselva med litt stigning før det flater ut. Ca. 2 t gange til Gappohytta. Første etappe er ca. 11 km.

Lørdag starter med lett stigning første halvtimen til vi passerer grensa og går i Sverige i noen timer. Så går vi inn i Isdalen med litt småkupert terreng. Vi følger laveste punkt i dalen, og er det godt vær, vil det gi oss et vakkert skue. Og når vi så kommer opp, vil hele Stor-Rosta åpne seg for oss. Vi tar oss ned juvet (som er et sikkert område) og fram til Rostadhytta. Denne etappen er ca. 20 km.

Søndag bærer det strake veien ned Rostaddalen til Tverrelvmo. Litt kupert med skog. Ca 12 km. Dette er del 2, av en tur, som om 4 år skal ende i Tornehamn. Da kan vi si at vi har gått "Indre Troms", en av Lars Monsen sine favorittetapper



Vinterturer

Tur 5: **STORMYRA** **Offisiell åpning av gapahuken**

Dato: Søndag 6. april 2014

Lengde: 3,7 km

Oppmøte: Parkering Lapphaugvannet kl. 12.00

Turledere: Arnljot Teigland 915 90 416 Jørn Rydningen 901 23 265

For hvem: Familievennlig, tilpasset de minste.

Info om turen: Vi skal ha offisiell åpning av gapahuken. Det blir avduking av navnet på den og det blir kanskje noe ekstra opplegg rundt åpningen av gapahuken. Dette vil vi informere om på www.fjellvandrager.no når det nærme seg turen.



Tur 6: BUKKEMYRA – SPANSTIND

Dato: Søndag 4 eller søndag 11. mai 2014

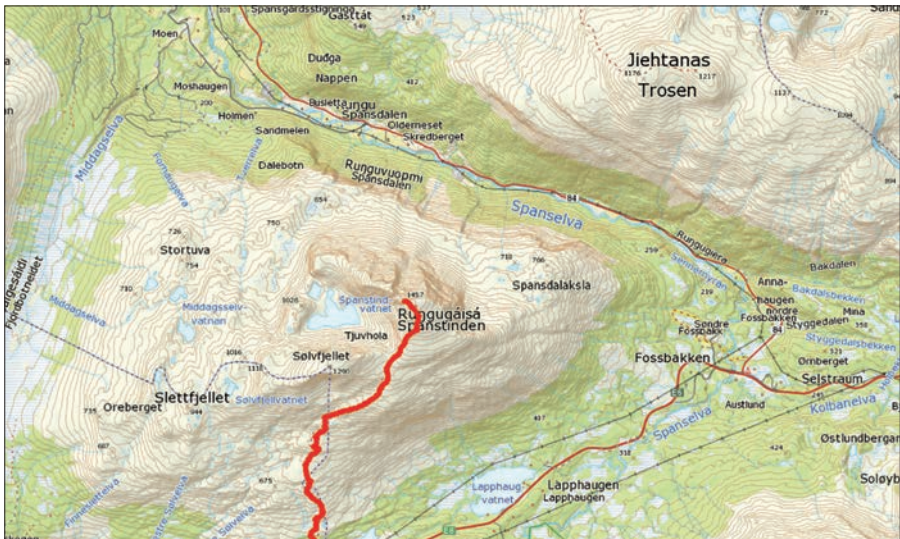
Lengde: Dagstur, 5,8 km til toppen

Oppmøte: Bukkemyra kl. 10.00

Turledere: Jan-Ivar Strømseth 913 18 145

For hvem: For de aller fleste, litt avhengig av snømengden/været.

Info om turen: Vi ser hvordan været blir, og bestemmer hvilken dato vi går opp når det nærmer seg dato for turen. Se www.fjellvandrerlaget.no for info. De som har ski-felle, så er det fint å bruke de på tur opp. Husk niste, varm drikke, klesskift og vindtette klær.



Ut på tur...



Vintertur til Spanstind.



Utsikt fra Spanstind.

aldri sur...



Utsikt fra Sølvfjellet.



En av turene til Henrikka fossen.

Sommerturer

Tur 1: SPANSGÅRDSSTIGNINGA

Dato: Torsdag 26. juni 2014

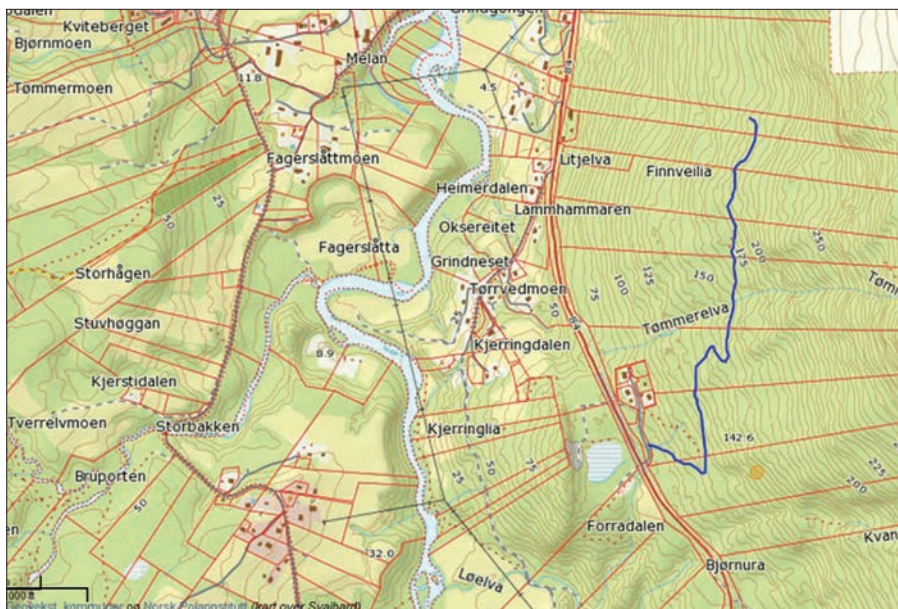
Lengde: Dagstur, ca 1,1 km til utsiktspunkt

Oppmøte: Info.-skilt ved boligfeltet i Spansgårdsstigninga kl. 18.00

Turledere: Sølvi Rydningen 913 07 038

For hvem: For de aller fleste

Info om turen: Startpunkt Spansgårdsstigninga, boligfelt. Turen følger skogsvei helt fram til turmålet som ligger på enden av skogsveien. Turen er familievennlig. Fin utsikt over Lavangen.



Tur 2: BUKKEMYRA – SPANSTIND

Dato: Fredag 27. juni 2014

Lengde: Dagstur, 5,8 km til toppen

Oppmøte: Bukkemyra kl. 18.00

Turledere: Jan-Ivar Strømseth 913 18 145

For hvem: For de aller fleste, litt avhengig av snømengden/været.

Info om turen: Turen arrangeres – som tidligere – i forbindelse med Lavangsvekka. I år går vi for 20. gang! Vi starter fra Bukkemyra kl. 18.00, og satser på å være på toppen før kl. 24.00. Tidligere erfaringer viser at vi er oppe lenge før. Vi tar oss god tid, slik at alle skal komme seg opp. Husk niste, varm drikke, klesskift og vindtette klær. Da det pleier å være årets første topptur til fots, må vi som regel krysse flere snøbreer. Bruk derfor godt fottøy (joggesko anbefales ikke).



Sommerturer

Tur 3: MOEN – HENRIKKAFOSSEN – SPANSTIND VEST TOPP

Dato: Søndag 10. august 2014

Lengde: Dagstur, ca. 8,1 km.

Oppmøte: Mobrau, kl. 09.00

Turledere: Kåre Nygård 971 69 324, Jan-Ivar Strømseth 913 18 145

For hvem: Middels tung tur til Henrikkafossen.
Ganske lang tur med en del stigning for de som blir med til Vest-toppene.

Info om turen: Turen går fra Moen, over Forrhågen og opp til Henrikkafossen (hvor den renner over kanten og ned i Spansdalen). Utsikten er spektakulær! Etterpå går vi oppunder Spanstind (hvor Lavangen har sin naturlige versjon av Tromsø's Polaria), her kan de som ikke vil gå opp til Spanstind Vest-topp, returnere via Fjordbotneidet. Gruppen som går opp til Spanstind vest-topp starter på den siste stigningen opp. Vi går innom Spanstindvannet og videre opp, så er det en del stein ur. Det er en fantastisk utsikt når begynner på de siste 500 høyde meterene.



Tur 4: SWIMMING POOL

Dato: Søndag 24. august 2014

Lengde: Dagstur, ca. 2 km

Oppmøte: Bukkemyra kl. 13.00

Turledere: Jørn Rydningen 901 23 265

For hvem: Middels tung tur, som de fleste vil klare fint.

Info om turen: Oppmøte på Bukkemyra der hvor løypa til Spanstind starter. Ta med en vedkubbe. Så kan vi lage bål, og steike pølser, når vi kommer frem.



Sommertur

Tur 5: KRIGSHISTORISK VANDRING, FJORDBOTNEIDET

Dato: Tirsdag 9. september 2014

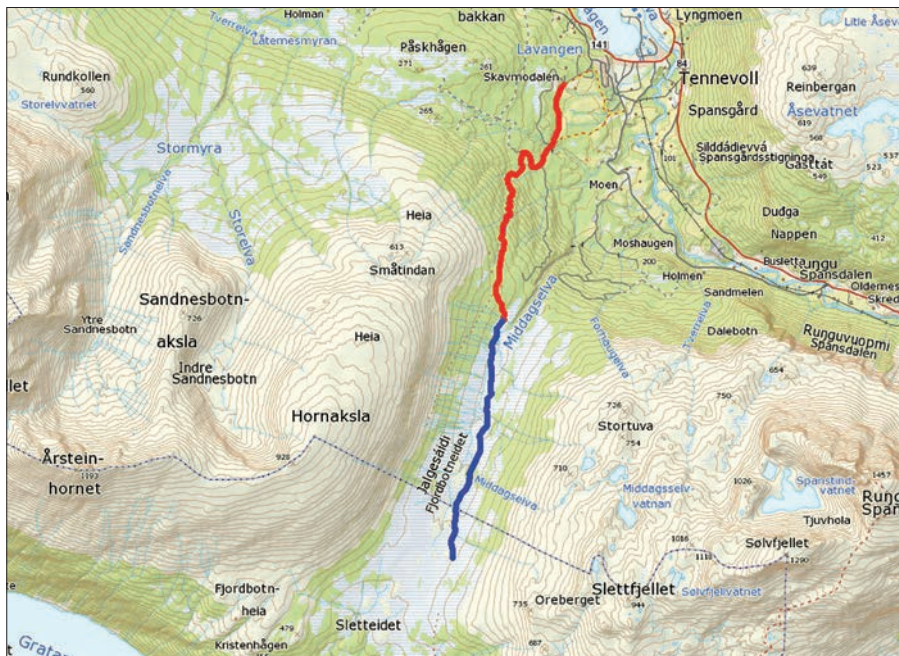
Lengde: Dagstur, ca. 13 km totalt

Oppmøte: Skavmodalen kl. 08.15

Turledere: Jentoft Teigland, Arla Vilhelmsson 976 50 843

For hvem: Middels tung tur, som de fleste vil klare fint.

Info om turen: Turen er i samarbeid med skolen, og elever fra ungdomsskolen, vil delta sammen med noen lærere. Vi starter fra Skavmodalen. Turen går opp Rødbergan, og innover Fjordbotneidet, til restene av flyet, som ble skutt ned 24. mai 1940.



Tur 7: MIDTVINTERSVAKA 2014

Dato: Søndag 21. desember 2014

Lengde: Kveldstur, 1,2 km

Oppmøte: Fjellkysten kl. 18.00

Turledere: Egen komitè

For hvem: Alle

Info om turen: – Turen går langs lysløype. (som slukkes for anledningen)
– billett kr 25,- barn gratis
– fakler kan kjøpes for kr 20,-
– grilling
– gløggservering
– og kanskje kommer nissen også....




Vinterturer



Måneskinnstur til Stormyra.



På tur til Spanstind.









For ekstremt spennende reklame- og informasjonstrykksaker:



Når lokal kunnskap gjelder!

Skjellesvikskaret i Tysfjord

HIKING IN LAVANGEN:

Route name	Distance both ways	Difficulty level	Explanation
Henrikkafossen	10,1 km		<i>Less than 4 hours walk, less than 400 m elevation, some steep sections.</i>
Fotefar mot Nord	3,3 km		<i>Less than 2 hours walk, less than 200 m elevation, no steep sections.</i>
Reitetinden	15,2 km		<i>No limit of length and elevation, technically challenging.</i>
Spanstinden	12,4 km		<i>No limit of length and elevation, technically challenging.</i>
Trosen	26,8 km		<i>No limit of length and elevation, technically challenging.</i>
Kultursti Spansdalen	7,4 km		<i>Less than 2 hours walk, less than 200 m elevation, no steep sections.</i>



Lavangen Fjellvandrering

Lavangen Fjellvandrering blei stiftet 15. november 1990. Intensjonen for å starte et slikt lag var å få flest mulig ut på tur. Den første lederen av laget var Egil Ruud Røhne. Han hadde med seg i styret Jentoft Teigland som nestleder, Inger Andreassen som kasserer og sekretær, Merete Jørgensen og Per Gunnar Thrane som styremedlemmer. Oddgeir Rystad og Ragnbild Hanssen var varamedlemmer. Laget var det andre lokale turlaget som blei stiftet i Troms etter Troms turlag.

Laget har i dag 120 medlemmer.

Laget har lagt ned et betydelig arbeid og aktivitet i regionen siden starten.

En nevner i denne forbindelse bl. a.

- merking av turløyper ca 80 km
- bygget hengebruer over flere elver
- bygget kløpper
- utarbeidet og satt opp 16 infoskilt om krigs og kulturminner
- medeier av gapahuk

Fjelltopper og andre løyper som er merket er:

- Reitetind 1077
- Spanstind 1457
- Skavneskollen 1196
- Trosen 1217
- Årsteinhornet 1193
- Natur- kultursti fra Kirkhaugen i Spansdalen til Søndre Fossbakk
- Tursti fra Lappaugen forbi naturreservatet i Stormyra til Gressdalen

Fjellvandreringlaget har registrert en betydelig økt turgåing til overnevnte fjelltopper etter merkinga. Spesielt kan nevnes Spanstind - det høyeste fjellet i Sør-Troms. I turboka er det registrert turgåere fra hele landet. I tillegg er det en del utlendinger som benytter seg av våre turløyper.

Hengebruene over Styggedal, Hesjevikelva og Sandneselva er på følgende løypetraser:

De to førstnevnte bruene er på turløypa fra Fjellkysten via Styggedal/Soløybotn/Trosen og til Hesje vika. Brua over Sandneselva er på turløypa Skavmodalen - Saragammen til Høgtinden. Sistnevnte løype er ikke merket.

Laget arrangerer turer både sommer – og vinterhalvåret i og utenfor kommunen. Det dreier seg om 19 både dagsturer og overnattingsturer. Lengste tur som arrangeres, er flere dagers tur i Indre Troms. I tillegg har laget i alle år arrangert noe som er unikt i Norgessammenheng. Det er MIDT-

VINTERSVAKE. Da feires det at sola snur og vi går mot lysere tider. Vaken samler 100-150 personer. For utflytta lavangsværinga som er hjemme på juleferie er dette en stor opplevelse. Det konverseres da både på tysk, italiensk og andre europeiske tungemål. NRK med Norge-Rundt har til og med hatt innslag fra denne begivenheten.

Den største utfordringen laget hittil har hatt, er utarbeidelse av turkart 1:50 000 for kommunen. Her er alle våre merkede løyper oppmerket. En kan også finne merking av krigsminner.

Lavangen Fjellvandrrelag fikk Kulturprisen i 2009 og har tidligere også fått Troms Fylkes frivillighetspris.

Laget har også merket 6 av løypene med nye skilt som har internasjonale fargekoder. Denne merkningen er blitt så godt tatt imot at laget planlegger å få gjennomført samme type merking av resterende løyper samt nye løyper i framtida. Disse løypene er samtidig lagt inn på sidene hos DinTur.no.

Januar 2011 feiret laget 20 års jubileum (vi rakk det dessverre ikke før årsskiftet 2010). Dette ble stort feiret på Fjellkysten med mat og fest og ett spennende foredrag fra Kjell Hanstad og hans samboer om deres tur Norge på langs. Samarbeidsprosjektet mellom Fjellvandrelaget, Å- gård og Fjellkysten as ble avsluttet i 2011. Dette ble markert med en flott markering i juni 2011 hvor blant annet NRK var til stede. Det ble i 2013 gjennomført 9 av 11 turer.

Vi forsetter i år vår tur langs Indre Troms. Planen er at vi i løpet av 4 – 5 år skal ha gått fra Kilpisjarvi til Tornehamn. Vi er ferdig med første etappe, og i år går turen fra Signaldalen til Rostadalen. De neste etappene blir Rostadalen – Dividalen, Dividalen – Altevtn, og til sist Altevtn – Tornehamn. En fin mulighet for de som lenge har tenkt å gå denne fantastiske turen, men som ikke har tid til å ta alt på ett år.

Ønsker du/dere å tegne medlemskap i Lavangen Fjellvandrelag (noe som er uforpliktende) er medlemsprisen 100 kr. Barn under 15 år 25 kr.

Kontigenten kan betales inn på konto: **4776.13.64878**. Husk å merke innbetalingen med navn på de som meldes inn. Vi vil også informere om at det er mulig til å støtte laget gjennom grasrotandelen i Norsk Tipping.

Vi håper på mange flotte turer i lag med deg/dere kommende år.



Støtt oss med DIN grasrotandel

Ved å tilknytte oss som din grasrotmottaker, vil vi få 5 prosent av det du spiller for hos Norsk Tipping.

Klikk her for å lese om hvordan du tilknytter deg.

GRASROT ANDELEN
NORSK TIPPING



Billedtekst?



FJELLKYSTEN

Gjestehus

- Unikt gjestehus i naturskjønne omgivelser
- Panoramautsikt til fjord og fjell
- Overnatting - Naturopplevelser - Bilutleie

Tlf.: +47 47 92 47 92 / +47 47 64 18 64 • www.fjellkysten.com

S O L Ø Y

Camping og Båtutleie



- Liten campingplass ved fjorden • Utleie av båter og fiskeutstyr
- Turterreng/turløyper • Velkommen til familie- og fiskeferie

Mob.: +47 957 20 314 • E-post: solocamping@online.no



Utleie av hytter, båter, sykler. Badstu og badestamp.



E-post: t-erik-l@online.no

Mobil: +47 901 68 486

www.aagaard-lavangen.no



- Spiseplass med god norsk mat.
- 35 sitteplasser i koselig miljø.
- Bobil og vognplasser.
- 10 hytter i varierende størrelse med totalt 46 sengeplasser.
- Lekeplass.
- Gode tur og fiskemuligheter hele året.
- Møterom for 10 personer.
- Catering av snitter, kaker og koldtbord.
- Arrangementer på bestilling.

Tlf.: +47 77 17 71 27

E-post: postmaster@lapphaugen.no

www.lapphaugen.no



Lavangen kommune

Sentralt plassert i midnattssolens rike Varierte naturbaserte opplevelser fra fjord til fjell

Vandring

- Feidrig utviklet vandredestinasjon
- Toppturer og rundturer i fantastisk kyst- og fjell landskap
- Gå fra ditt overnattingssted og rett ut i naturen
- Løypenett merket i henhold til Norsk Turistforening sin standard
- Tilgang til gode kart og god informasjon om løypene
- Gå alene eller med guide

Havfiske

- Lavangen er karakterisert som en av Norges vakreste og stilleste fjorder
- Stor artsrikdom
- En del av "storseiens" rike

www.lavangen.kommune.no





17. mai på toppen av Spanstind.

Interesserte som vil være med på våre oppsatte fellesturer, kan på forhånd ta kontakt med turleder. Ellers er det bare å møte opp på fram møttestedet i turprogrammet. Du trenger ikke være medlem av Lavangen Fjellvandrerslag for å være med.

Lavangen Fjellvandrerslag understreker at deltakelse på våre fellesturer skjer på deltakers eget ansvar. Vi har ikke juridisk ansvar for økonomiske følger av mulige uhell/skader som måtte inntreffe under gjennomføring av turene.

Det kan skje forandringer underveis. Sjekk med turleder eller Lavangen kommunes hjemmesider for informasjon. Der vil det bli informert om eventuelle forandringer.

Alle medlemmer av fjellvandrerslaget slipper å betale ved overnatting på DNT sine hytter på turer i programmet.

Alle bilder er tatt av Kåre Nygård.

Produksjon: Nor-Trykk Narvik AS, 76 95 05 00